







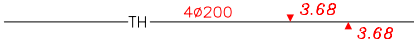




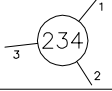






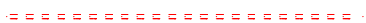



## 3.6.5. Drenaaž

1	Drenaažikaev (luuk)	
2	Drenaažitorustik	
3	Torude väljumiskoht	

## 3.6.10. Muud tehnovõrgud

1	Tundmatu kaev (luuk)	
2	Ventilatsiooniava	
3	Maa-alused tehnoloogilised torustikud	
4	Maapealsed tehnoloogilised torustikud	
5	Maa-alused naftaproduktide torustikud	
6	Maapealsed naftaproduktide torustikud	
7	Torude arv, mõõdud ja kõrgused	
9	Kaevuluukide kõrgused	
10	Muu tehnovõrgu kontuur	
12	Mittetöötav liin/torustik	
8	Kaevu number	1) maa-ala plaanil
13	Toru number	2) torustike skeemil
		
		
14	Maanduskontuur	
15	Koordinaatpunkt ja selle number	
18	Maanduselektrood	
19	Andmeedastusseade	
20	Läbimõõdu üleminek	
21	Markerpall	
22	Kaitsetoru, hülss	
23	Trassitelg	
23	Joonside	