






































































**Metsa kaardistamisel kasutatavad täiendavad leppemärgid**  
 Metsakaardi leppemärkide klassifikaator
















Kood	Leppemärk	RGB kood	Kirjeldus
1		255,0,0	katastriüksuse piir
2		0,0,0	Kõlvikupiir
3		0,0,0	majandamisüksuse piir
4		0,0,0	kvartali piir
5		0,0,0	eraldise piir
6		0,0,0	Visiir
7		0,0,0 / 0,0,255	kraav kuni 12 m laiuse trassiga
8		0,0,0	Pinnastee
9		0,0,0	Metsatee
10		153,51,0	Kruusatee
11		0,0,0	siht, trassi laius 6–10 m
12		0,0,0	metskonna kontor
13		0,0,255	Voolusuund
14		0,0,0	Truup
15		0,0,255	tuletõrje veevõtukoht
16		0,0,0	eraldis jätkub üle joone





Puistuplaani leppemärkide klassifikaator

Kood	Leppemärk	RGB kood	Puuliik	Kirjeldus
MA		255,219,196 (255,149,79)	Mänd	lagedad alad
MS		255,219,196 (255,149,79)	Mänd	selgusetad alad
MN		255,219,196	Mänd	noorendikud
ML		255,184,138	Mänd	latimetsad
MK		255,149,79	Mänd	keskealised metsad
MV		255,114,21	Mänd	valmivad ja küpsed metsad
KA		240,199,240 (211,88,211)	Kuusk	lagedad alad
KS		240,199,240 (211,88,211)	Kuusk	selgusetad alad
KN		240,199,240	Kuusk	noorendikud
KL		226,144,226	Kuusk	latimetsad
KK		211,88,211	Kuusk	keskealised metsad
KV		197,33,197	Kuusk	valmivad ja küpsed metsad
AA		191,255,255 (63,255,255)	Kask	lagedad alad
AS		191,255,255 (63,255,255)	Kask	selgusetad alad
AN		191,255,255	Kask	noorendikud
AL		127,255,255	Kask	latimetsad
AK		63,255,255	Kask	keskealised metsad
AV		0,250,250	Kask	valmivad ja küpsed metsad
HA		191,255,191 (63,255,63)	Haab	lagedad alad
HS		191,255,191 (63,255,63)	Haab	selgusetad alad
HN		191,255,191	Haab	noorendikud
HL		127,255,63	Haab	latimetsad

Kood	Leppemärk	RGB kood	Haab	Kirjeldus
HK		63,255,63	Haab	keskealised metsad
HV		0,235,0	Haab	valmivad ja küpsed metsad
TA		207,207,207 (112,112,112)	Tamm	lagedad alad
TS		207,207,207 (112,112,112)	Tamm	selgusetad alad
TN		207,207,207	Tamm	noorendikud
TL		160,160,160	Tamm	latimetsad
TK		112,112,112	Tamm	keskealised metsad
TV		65,65,65	Tamm	valmivad ja küpsed metsad
SA		196,226,231 (130,192,210)	Saar	lagedad alad
SS		196,226,231 (130,192,210)	Saar	selgusetad alad
SN		196,226,231	Saar	noorendikud
SL		163,209,223	Saar	latimetsad
SK		130,192,210	Saar	keskealised metsad
SV		90,170,190	Saar	valmivad ja küpsed metsad
LA		227,194,255 (169,125,255)	sanglepp	lagedad alad
LS		227,194,255 (169,125,255)	sanglepp	selgusetad alad
LN		227,194,255	sanglepp	noorendikud
LL		198,155,255	sanglepp	latimetsad
LK		169,125,255	sanglepp	keskealised metsad
LV		128,85,255	sanglepp	valmivad ja küpsed metsad
VA		255,255,191 (255,255,63)	hall lepp	lagedad alad
VS		255,255,191 (255,255,63)	hall lepp	selgusetad alad
VN		255,255,191	hall lepp	noorendikud
VK		255,255,95	hall lepp	keskealised metsad
VV		240,240,0	hall lepp	valmivad ja küpsed metsad
TX		205,205,137		teised puuliigid
SO		194,255,227 (255,255,255)		sood
PS		186,238,89		põõsastikud
PA		154,194,146		põllu- ja aiamaad
JJ		96,128,224		jõed ja järved
XM		169,169,140		muud maad

#### Metsamajandustööde plaani leppemärkide klassifikaator

Kood	Leppemärk	RGB kood	Kirjeldus
LU		211,88,211	looduslikule uuenemisele jäetav lageraieala
LK		240,199,240	kultiveeritav lageraieala
LL		240,199,240	looduslikule uuendusele kaasaaitamisega
AR		127,255,255	aegjärgne raie
HL		127,255,255 (211,88,211)	hällraie
VE		127,255,255 (211,88,211)	veerraie
VA		255,219,196	valgustusraie
HR		255,149,79	harvendusraie
SR		255,255,191	sanitaarraie
VR		205,255,255	valikraie
KU		191,255,191	kultiveerimine
KH		(0,0,255)	kuivendussüsteemide hooldustööd
LA		(138,192,146)	laasimine
TR		(255,0,0)	tulekaitseribade rajamine
MM		(128,128,128)	maapinna mineraliseerimine

Kood	Leppe- märk	RGB kood	Kirjeldus
TV	□	(255,0,0)	tuletõrje veevõtukohta rajamine
HD		(51,153,102)	kultuuride hooldamine
LM		(102,255,51)	looduslikule uuenemisele kaasaaitamise muud
TE		(128,0,0)	metsatee ehitamine
LP		189,33,13	lageraielangi piir