





































Keskkonnaministri 03.12.2013.a määruse nr 70
 „Topograafilistele kaartidele kantavate andmete koosseis,
 topograafiliste kaartide nomenklatuur, kasutatavad leppemärgid
 ja kartograafiliste tööde teostamise korraldus”




























Lisa 1

Eesti topograafiliste kaartide leppemärgid

1. Eesti topograafilise digitaalse ja tardkaardi mõõtkavas 1:50 000 leppemärgid ja värvikoodid

| Jrk. nr. | Nähtuse nimetus | Leppemärk | Värvikood RGB (digitaalsel kaardil) | Värvikood CMYK (tardkaardil) |
|----------|-------------------|---|---|--------------------------------------|
| 1.1 | Kõlvikupiir | | 100,100,100 | 0,0,0,100 |
| 1.2 | Õu |  | 225,210,200 | 10,25,0,0 |
| 1.3 | Tootmisala |  | 210,210,210 | 0,0,0,15 |
| 1.4 | Plats |  | 155,75,0 | 50,70,100,10 |
| 1.5 | Jäätmäa |  | 245,235,195/ muster 100,100,100 | 0,5,20,0/ muster 0,0,0,100 |
| 1.6 | Haljasala |  | 210,240,180 | 15,0,40,0 |
| 1.7 | Põld |  | 240,235,170 | 0,5,50,0 |
| 1.8 | Aianduslik maa |  | 240,235,170/ muster 90,150,90 | 0,5,50,0/ muster 100,45,100,0 |
| 1.9 | Rohumaa |  | 245,235,195/ muster 90,150,90 | 0,5,20,0/ muster 100,45,100,0 |
| 1.10 | Muu lage |  | 245,235,195 | 0,5,20,0 |
| 1.11 | Mets |  | 170,205,170 | 15,0,20,0 |
| 1.12 | Põõsastik |  | 200,225,190/ muster 90,150,90 | 6,0,5,0/ muster 100,45,100,0 |
| 1.13 | Madalsoo, lage |  | 245,235,195/ muster 40,135,195 | 0,5,20,0/ muster 100,100,10,0 |
| 1.14 | Madalsoo, metsaga |  | 170,205,170/ muster 40,135,195 | 15,0,20,0/ muster 100,100,10,0 |
| 1.15 | Raba, lage |  | 245,235,195/ muster | 0,5,20,0/ muster |

| | | | | |
|------|---------------------------------|---|---------------------------------------|--|
| | | | 170,150,130 | <i>spot pruun*</i> |
| 1.16 | Raba, metsaga |  | 170,205,170/ muster 170,150,130 | 15,0,20,0/ muster <i>spot pruun*</i> |
| 1.17 | Õõtsik |  | 180,215,180/ muster 40,135,195 | 30,15,30,0/ muster 100,100,10,0 |
| 1.18 | Soovik |  | 70,135,195 | 100,50,0,0 |
| 1.19 | Karjäär |  | 140,80,0 | muster <i>spot pruun*</i> |
| 1.20 | Prügila |  | 245,235,195/ muster 100,100,100 | 0,5,20,0/ muster 0,0,0,100 |
| 1.21 | Turbaväli, tootmine |  | 245,235,195/ muster 170,150,130 | 0,5,20,0/ muster <i>spot pruun*</i> |
| 1.22 | Turbaväli, mahajäetud |  | 245,235,195/ muster 170,150,130 | 0,5,20,0/ muster <i>spot pruun*</i> |
| 1.23 | Üksik puittaim |  | 90,150,90 | 100,45,100,0 |
| 1.24 | Salu |  | 90,150,90 | 100,45,100,0 |
| 1.25 | Samakõrgusjoon, juhthorisontaal |  | 140,110,80 | <i>spot pruun*</i> |
| 1.26 | Kõrguspunkt, kõrguarv |  | 100,100,100 | 0,0,0,100 |
| 1.27 | Looduslik järsak, karjääriserv |  | 140,80,0 | <i>spot pruun*</i> |
| 1.28 | Nõlv |  | 140,80,0 | <i>spot pruun*</i> |
| 1.29 | Koobas |  | 140,80,0 | <i>spot pruun*</i> |
| 1.30 | Vall |  | 100,100,100 | 0,0,0,100 |
| 1.31 | Kivi |  | 100,100,100 | 0,0,0,100 |
| 1.32 | Kivihunnik |  | 100,100,100 | 0,0,0,100 |
| 1.33 | Kivikülv |  | 100,100,100 | 0,0,0,100 |
| 1.34 | Roostik |  | 70,135,195 | 100,50,0,0 |
| 1.35 | Seisuveekogu, meri |  | 180,210,245 | 40,0,0,0 |
| 1.36 | Samasügavusjoon |  | 85,150,210 | 100,50,0,0 |
| 1.37 | Selge kallas |  | 70,135,195 | 100,0,0,10 |
| 1.38 | Ebamäärane kallas | | 70,135,195 | 100,0,0,10 |
| 1.39 | Kindlustatud kallas | | 100,100,100 | 0,0,0,100 |
| 1.40 | Pais | | 100,100,100 | 0,0,0,100 |









| | | | | |
|------|---|---|---|---------------------------------------|
| 1.41 | Juga |  | 70,135,195 | 100,50,0,0 |
| 1.42 | Sild, viadukt |  | 100,100,100 | 0,0,0,100 |
| | |  | 100,100,100 | 0,0,0,100 |
| 1.43 | Purre |  | 100,100,100 | 0,0,0,100 |
| 1.44 | Vooluveekogu laiusega üle 25 m ja pikkusega üle 500 m |  | 180,210,245 | 40,0,0,0 |
| 1.45 | Vooluveekogu laiusega 8 – 25 m |  | 70,135,195 | 100,0,0,10 |
| 1.46 | Vooluveekogu laiusega 2 - 8m |  | 70,135,195 | 100,0,0,10 |
| 1.47 | Allikas |  | 70,135,195 | 100,50,0,0 |
| 1.48 | Riigimaantee või muu tee, tänav, plats kõvakattega |  | 155,75,0/ servjoon 100,100,100 | 50,70,100,0/ servjoon 0,0,0,100 |
| 1.49 | Riigimaantee, tänav, plats kruuskattega |  | 230,155,0/ servjoon 100,100,100 | 10,40,100,0/ servjoon 0,0,0,100 |
| 1.50 | Muu tee kruuskattega |  | 100,100,100 | 0,0,0,100 |
| 1.51 | Pinnastee |  | 100,100,100 | 0,0,0,100 |
| 1.52 | Metsasiht |  | 255,255,255 | 0,0,0,0 |
| 1.53 | Raudtee |  | 100,100,100 | 0,0,0,100 |
| 1.54 | Kõrgepingeliin |  | 100,100,100 | 0,0,0,100 |
| 1.55 | Elumaja või ühiskondlik hoone |  | 100,100,100 | 0,0,0,100 |
| 1.56 | Kõrval- või tootmishoone |  | 125,125,125/ servjoon 100,100,100 | 0,0,0,50/ servjoon 0,0,0,60 |
| 1.57 | Eraõu |  | 100,100,100 | 0,0,0,100 |
| 1.58 | Tootmisõu |  | 125,125,125 | 0,0,0,50 |
| 1.59 | Vare |  | 255,255,255/ servjoon 100,100,100 | 0,0,0,0/ servjoon 0,0,0,60 |
| 1.60 | Kasvuhuone |  | 50,255,50/ servjoon 100,100,100 | 80,0,80,0/ servjoon 0,0,0,60 |
| 1.61 | Torn, eraldiseisev |  | 100,100,100 | 0,0,0,100 |
| 1.62 | Korsten, eraldiseisev |  | 100,100,100 | 0,0,0,100 |
| 1.63 | Tuletorn |  | 100,100,100 | 0,0,0,100 |
| 1.64 | Sidemast |  | 100,100,100 | 0,0,0,100 |
| 1.65 | Kirik, tornita |  | 100,100,100 | 0,0,0,100 |
| 1.66 | Kirik, torniga |  | 100,100,100 | 0,0,0,100 |























| | | | | |
|------|--|-----------------------|------------------------------|-----------------------------|
| 1.67 | Mälestusmärk | | 100,100,100 | 0,0,0,100 |
| 1.68 | Tuulik | | 100,100,100 | 0,0,0,100 |
| 1.69 | Elektrituulik | | 100,100,100 | 0,0,0,100 |
| 1.70 | Kalmistu | | muster 100,100,100 | muster 0,0,0,100 |
| 1.71 | Piiripuhver | | muster 255,180,215 | muster 0,30,15,0 |
| 1.72 | Riigipiir | | 100,100,100 | 0,0,0,100 |
| 1.73 | Ajutine kontrolljoon | | 100,100,100 | 0,0,0,100 |
| 1.74 | Maakonna piir | | 240,110,110 | 10,100,100,0 |
| 1.75 | Linna- või vallapiir | | 240,110,110 | 10,100,100,0 |
| 1.76 | Kaitseala piir | | 230,0,0 | 10,100,100,0 |
| | Kaarditekstid | | | |
| 1.77 | Linn | PÄRNU | 100,100,100 | 0,0,0,100 |
| 1.78 | Alev | VÄNDRA | 100,100,100 | 0,0,0,100 |
| 1.79 | Alevik | Õru | 100,100,100 | 0,0,0,100 |
| 1.80 | Küla | P a t i k a | 100,100,100 | 0,0,0,100 |
| 1.81 | Veekogu | Võrtsjärv | 70,135,195 | 100,0,0,10 |
| 1.82 | Loodusobjekt | Tornimägi Viinakari | 100,100,100 või 0,130,255 | 0,0,0,100 või 100,50,0,0 |
| 1.83 | Selgitav kiri | sport tiik | 100,100,100 või 0,130,255 | 0,0,0,100 või 100,50,0,0 |
| 1.84 | Kaitseala | Lahemaa Rahvuspark | 240,110,110 | 10,100,100,0 |
| 1.85 | Kalmistute, sadamate, lennujaamade, ajalooliste ehitiste nimed | Pirita klooster | 100,100,100 | 0,0,0,100 |
| 1.86 | Kõrgusarv samakõrgusjoonel | 80 | 140,110,80 | spot pruun* |
| 1.87 | Kõrguspunkti kõrgusarv | 80,9 | 100,100,100 | 0,0,0,100 |
| 1.88 | Kivi kõrgus | 2 | 100,100,100 | 0,0,0,100 |
| 1.89 | Veekogu sügavusarv sügavusjoonel | 2 | 85,150,210 | 100,50,0,0 |
| 1.90 | Sügavusarv | 1 | 85,150,210 | 100,50,0,0 |
| 1.91 | Teenumber | 23128 | 100,100,100 | 0,0,0,100 |
| | Kaardiraami info (tardkaardil) | | | |
| 1.92 | Raamjooned, mustad, paksemad | | | 0,0,0,100 |
| 1.93 | Raamjooned, mustad, peenemad | | | 0,0,0,100 |
| 1.94 | Raamjooned, pruunid | | | spot pruun* |

| | | | | |
|-------|---------------------------------|----------------------|--|---------------------|
| 1.95 | Gaussi km kriipsud raamil | | | 0,0,0,100 |
| 1.96 | Minutikriipsud raamil | | | <i>spot pruun*</i> |
| 1.97 | UTM-võrgustik, paksem | | | <i>spot violet*</i> |
| 1.98 | UTM-võrgustik, peenem | | | <i>spot violet*</i> |
| 1.99 | Valla nimi raamil | Halinga vald | | 10,100,100,0 |
| 1.100 | Küla või asula nimi raamil | Metsavere | | 0,0,0,100 |
| 1.101 | Loodusobjekti nimi raamil | Lehu raba | | 0,0,0,100 |
| 1.102 | Kaitsealuse objekti nimi raamil | Saarjärve looduspark | | 10,100,100,0 |
| 1.103 | Tee suund raamil | Pärnu-Jaagupi | | 0,0,0,100 |
| 1.104 | Raami tekst, must | 6497 | | 0,0,0,100 |
| 1.105 | Raami tekst, pruun | 24°40' | | <i>spot pruun*</i> |
| 1.106 | UTM-võrgu number | 357 | | <i>spot violet*</i> |

* Spot värvid pruun: 470C violet: 286C
















2. Eesti topograafilise tardkaardi mõõtkavas 1:20 000 leppemärgid ja värvikoodid

| Jrk. nr. | Nähtuse nimetus | Leppemärk | Värvikood CMYK |
|----------|-----------------|---|-------------------------------------|
| 2.1 | Kõlvikupiir | | 0,0,0,100 |
| 2.2 | Õu |  | 10,25,0,0 |
| 2.3 | Tootmisala |  | 0,0,0,15 |
| 2.4 | Jäätmaa |  | 0,5,20,0/ muster 0,0,0,100 |
| 2.5 | Haljasala |  | 15,0,40,0 |
| 2.6 | Põld |  | 0,5,50,0 |
| 2.7 | Aianduslik maa |  | 0,5,50,0/ muster 100,45,100,0 |
| 2.8 | Rohumaa |  | 0,5,20,0/ muster 100,45,100,0 |
| 2.9 | Muu lage |  | 0,5,20,0 |

| | | | |
|------|---------------------------------|---|---|
| 2.10 | Mets |  | 15,0,20,0 |
| 2.11 | Noorendik |  | 6,0,5,0 |
| 2.12 | Põõsastik |  | 6,0,5,0/ muster 100,45,100,0 |
| 2.13 | Madal soo, lage |  | 0,5,20,0/ muster 100,100,10,0 |
| 2.14 | Madal soo, metsaga |  | 15,0,20,0/ muster 100,100,10,0 |
| 2.15 | Raba, lage |  | 0,5,20,0/ muster <i>spot pruun</i> * |
| 2.16 | Raba, metsaga |  | 15,0,20,0/ muster <i>spot pruun</i> * |
| 2.17 | Õõtsik |  | 30,15,30,0/ muster 100,100,10,0 |
| 2.18 | Soovik |  | 100,50,0,0 |
| 2.19 | Karjäär |  | muster <i>spot pruun</i> * |
| 2.20 | Liivane ala |  | 0,5,20,0/ muster 10,35,100,0 |
| 2.21 | Turbaväli, tootmine |  | 0,5,20,0/ muster <i>spot pruun</i> * |
| 2.22 | Turbaväli, mahajäetud |  | 0,5,20,0/ muster <i>spot pruun</i> * |
| 2.23 | Üksik puittaim |  | 100,45,100,0 |
| 2.24 | Harvik |  | 100,45,100,0 |
| 2.25 | Salu |  | 100,45,100,0 |
| 2.26 | Samakõrgusjoon, juhthorisontaal |  | <i>spot pruun</i> * |
| 2.27 | Kõrguspunkt |  | 0,0,0,100 |
| 2.28 | Järsak |  | <i>spot pruun</i> * |
| 2.29 | Järsk nõlv |  | <i>spot pruun</i> * |
| 2.30 | Koobas |  | <i>spot pruun</i> * |
| 2.31 | Kaeve |  | <i>spot pruun</i> * |

| | | | |
|------|--|----------------|---------------------------------------|
| 2.32 | Vall | ++++ | 0,0,0,100 |
| 2.33 | Tõngermaa | ☾ | 0,0,0,100 |
| 2.34 | Auk | ⊕ | spot pruun* |
| 2.35 | Tehisküngas | ⚙ | 0,0,0,100 |
| 2.36 | Kivi | ⊥ ² | 0,0,0,100 |
| 2.37 | Kivihunnik | ▲ | 0,0,0,100 |
| 2.38 | Kivikülv | ⚡ | 0,0,0,100 |
| 2.39 | Tuletõrje veehoidla | # | 100,50,0,0 |
| 2.40 | Roostik | ⚡ | 100,50,0,0 |
| 2.41 | Soine ala | ⚡ | 100,50,0,0 |
| 2.42 | Seisuveekogu, meri | ■ | 40,0,0,0 |
| 2.43 | Veepinna kõrguspunkt | ○ | 100,50,0,0 |
| 2.44 | Samasügavusjoon | — | 100,50,0,0 |
| 2.45 | Selge kallas | — | 100,0,0,10 |
| 2.46 | Ebamäärane kallas | - - - - | 100,0,0,10 |
| 2.47 | Kindlustatud kallas, pais | ++++ | 0,0,0,100 |
| 2.48 | Juga | ⚡ | 100,50,0,0 |
| 2.49 | Sild, viadukt | ≡ | 0,0,0,100 |
| 2.50 | Truup | > < | 0,0,0,100 |
| 2.51 | Purre | > — < | 0,0,0,100 |
| 2.52 | Vooluveekogu laiusega üle 8 m | ■ | 40,0,0,0 |
| 2.53 | Vooluveekogu laiusega 6-8 m | — | 100,0,0,10 |
| 2.54 | Vooluveekogu laiusega kuni 6m | — | 100,0,0,10 |
| 2.55 | Voolusuund | ← | 100,0,0,10 |
| 2.56 | Allikas | ☾ | 100,50,0,0 |
| 2.57 | Riigimaantee või muu tee, tänav, plats kõvakattega | — | 50,70,100,0/ servjoon 0,0,0,100 |
| 2.58 | Riigimaantee, tänav, plats kruuskattega | — | 10,40,100,0/ servjoon 0,0,0,100 |
| 2.59 | Muu tee kruuskattega | — | 0,0,0,100 |
| 2.60 | Pinnastee | - - - - | 0,0,0,100 |
| 2.61 | Rada | — — — — | 0,0,0,100 |
| 2.62 | Metsasiht | ■ | 0,0,0,0 |












| | | | |
|------|-------------------------------|--|------------------------------------|
| 2.63 | Kitsarööpmeline raudtee | | 0,0,0,100 |
| 2.64 | Raudtee | | 0,0,0,100 |
| 2.65 | Elektriraudtee | | 0,0,0,100 |
| 2.66 | Kahe rööpmepaariga raudtee | | 0,0,0,100 |
| 2.67 | Kõrgepingeliin | | 0,0,0,100 |
| 2.69 | Keskpingeliin | | 0,0,0,100 |
| 2.68 | Alajaam | | 0,0,0,50/ z-tähis 0,0,0,100 |
| 2.69 | Trafo | | 0,0,0,100 |
| 2.70 | Torujuhe, maapealne | | 0,0,0,100 |
| 2.71 | Torujuhe, maa-alune | | 0,0,0,100 |
| 2.72 | Tara | | 0,0,0,100 |
| 2.73 | Tugimüür | | 0,0,0,100 |
| 2.74 | Puittaimede rida | | 100,45,100,0 |
| 2.75 | Kiviaed | | 0,0,0,100 |
| 2.76 | Kiviaed puudega | | 100,45,100,0/ 0,0,0,100 |
| 2.77 | Elumaja või ühiskondlik hoone | | 0,0,0,100 |
| 2.78 | Kõrval- või tootmishoone | | 0,0,0,50/ servjoon 0,0,0,60 |
| 2.79 | Vare, vundament | | 0,0,0,0/ servjoon 0,0,0,60 |
| 2.80 | Muu rajatis | | 0,0,100,0/ servjoon 0,0,0,60 |
| 2.81 | Kasvuhuone | | 80,0,80,0/ servjoon 0,0,0,60 |
| 2.82 | Torn, eraldiseisev | | 0,0,0,100 |
| 2.83 | Korsten, eraldiseisev | | 0,0,0,100 |
| 2.84 | Torn või korsten hoonel | | 0,0,0,100 |
| 2.85 | Tuletorn | | 0,0,0,100 |
| 2.86 | Sidemast | | 0,0,0,100 |
| 2.87 | Mahuti | | 0,0,0,100 |
| 2.88 | Kirik, tornita | | 0,0,0,100 |
| 2.89 | Kirik, torniga | | 0,0,0,100 |
| 2.90 | Mälestusmärk | | 0,0,0,100 |



























| | | | |
|-------|--|---|-----------------------------|
| 2.91 | Laevavrakk |  | 0,0,0,100 |
| 2.92 | Tuulik |  | 0,0,0,100 |
| 2.93 | Elektrituulik |  | 0,0,0,100 |
| 2.94 | Ilmajaam |  | 0,0,0,100 |
| 2.95 | Kalmistu |  | muster 0,0,0,100 |
| 2.96 | Kaitsealune objekt |  | 10,100,100,0 |
| 2.97 | Geodeetilise põhivõrgu punkt I ja II klass |  | 0,0,0,100 |
| 2.98 | Tihendusvõrgu punkt |  | 0,0,0,100 |
| 2.99 | Piiripuhver |  | muster 0,30,15,0 |
| 2.100 | Riigipiir |  | 0,0,0,100 |
| 2.101 | Piirimärk |  | 0,0,0,100 |
| 2.102 | Ajutine kontrolljoon |  | 0,0,0,100 |
| 2.103 | Maakonna piir |  | 10,100,100,0 |
| 2.104 | Linna- või vallapiir |  | 10,100,100,0 |
| 2.105 | Kaitseala piir |  | 10,100,100,0 |
| | Kaarditekstid | | |
| 2.106 | Linn | PÄRNU | 0,0,0,100 |
| 2.107 | Linnaosa | AHTME | 0,0,0,100 |
| 2.108 | Linnajagu | PELGULINN | 0,0,0,100 |
| 2.109 | Alev | VÄNDRA | 0,0,0,100 |
| 2.110 | Aleviosa | NELIJÄRVE | 0,0,0,100 |
| 2.111 | Alevik | Õru | 0,0,0,100 |
| 2.112 | Aleviku mitteametlik rööpnimi | (Saksamatsi) | 0,0,0,100 |
| 2.113 | Küla | P a t i k a | 0,0,0,100 |
| 2.114 | Mitteametlik külanimi | V o o r s e | 0,0,0,100 |
| 2.115 | Aleviku- või külaosa | Kose-Risti | 0,0,0,100 |
| 2.116 | Talu | Tamme | 0,0,0,100 |
| 2.117 | Veekogu | <i>Võrtsjärv</i> | 100,0,0,10 |
| 2.118 | Loodusobjekt | <i>Tornimägi Viinakari</i> | 0,0,0,100 või 100,50,0,0 |
| 2.119 | Selgitav kiri | <i>kool bass</i> | 0,0,0,100 või 100,50,0,0 |
| 2.120 | Kaitsealune objekt | <i>Lehmja tammik</i> | 10,100,100,0 |
| 2.121 | Kõrgusarv samakõrgusjoonel | 80 | spot pruun* |
| 2.122 | Kõrguspunkti kõrgusarv | 80,9 | 0,0,0,100 |
| 2.123 | Kivi kõrgus | 2 | 0,0,0,100 |
| 2.124 | Veekogu sügavusarv sügavusjoonel | 2 | 100,50,0,0 |
| 2.125 | Veepinna kõrgus | 16 | 100,50,0,0 |
| 2.126 | Sügavusarv | 1 | 100,50,0,0 |
| 2.127 | Riigimaantee teelaius (m) | 2 | 0,0,0,100 |
| 2.128 | Teenumber | 23128 | 0,0,0,100 |
| 2.129 | Kõrgepingeliini pingearv | 330 | 0,0,0,100 |



























| | | | |
|-------|---|----------------------|--------------|
| 2.130 | Geodeetilise põhivõrgu I ja II klassi punkti number | 6499 | 0,0,0,100 |
| 2.131 | Tihendusvõrgu punkti number | 3252 | 0,0,0,100 |
| 2.132 | Riigipiiri piirimärgi number | 413 | 0,0,0,100 |
| | Kaardiraami info | | |
| 2.133 | Raamjooned, mustad, paksemad | | 0,0,0,100 |
| 2.134 | Raamjooned, mustad, peenemad | | 0,0,0,100 |
| 2.135 | Raamjooned, pruunid | | spot pruun* |
| 2.136 | Gaussi km kriipsud raamil | | 0,0,0,100 |
| 2.137 | Minutikriipsud raamil | | spot pruun* |
| 2.138 | UTM-võrgustik, paksem | | spot violet* |
| 2.139 | UTM-võrgustik, peenem | | spot violet* |
| 2.140 | Valla nimi raamil | Halinga vald | 10,100,100,0 |
| 2.141 | Küla või asula nimi raamil | Metsavere | 0,0,0,100 |
| 2.142 | Loodusobjekti nimi raamil | Lehu raba | 0,0,0,100 |
| 2.143 | Kaitsealuse objekti nimi raamil | Saarjärve looduspark | 10,100,100,0 |
| 2.144 | Tee suund raamil | Pärnu-Jaagupi | 0,0,0,100 |
| 2.145 | Raami tekst, must | 6497 | 0,0,0,100 |
| 2.146 | Raami tekst, pruun | 24°40' | spot pruun* |
| 2.147 | UTM-võrgu number | 357 | spot violet* |



























* Spot värvid pruun: 470C violet: 286C









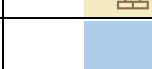




3. Eesti topograafilise digitaalse kaardi mõõtkavas 1:10 000 leppemärgid






| Jrk. nr | Nähtuse nimetus | Leppemärk | Värvikood (RGB) |
|---------|-----------------------|---|-----------------|
| 3.1. | Allikas |  | 70,135,185 |
| 3.2. | Kärestik |  | 70,135,185 |
| 3.3. | Roostik |  | 70,135,185 |
| 3.4. | Soovik |  | 70,135,185 |
| 3.5. | Õõtsik |  | 70,135,185 |
| 3.6. | Koobas |  | 110,85,65 |
| 3.7. | Auk |  | 110,85,65 |
| 3.8. | Tehisküngas |  | 80,80,80 |
| 3.9. | Üksik kivi, kõrgusarv |  | 80,80,80 |
| 3.10. | Kivihunnik |  | 80,80,80 |
| 3.11. | Kivine ala |  | 80,80,80 |

| | | | |
|-------|----------------------------------|---|-------------|
| 3.12. | Ebatasane ala |  | 80,80,80 |
| 3.13. | Üksik puittaim |  | 80,130,80 |
| 3.14. | Harvik |  | 80,130,80 |
| 3.15. | Salu |  | 80,130,80 |
| 3.16. | Pühakoda, torniga |  | 80,80,80 |
| 3.17. | Pühakoda, tornita |  | 80,80,80 |
| 3.18. | Mälestusmärk |  | 80,80,80 |
| 3.19. | Üksikhaud |  | 80,80,80 |
| 3.20. | Elektrituulik |  | 80,80,80 |
| 3.21. | Korsten |  | 80,80,80 |
| 3.22. | Torn |  | 80,80,80 |
| 3.23. | Sidemast |  | 80,80,80 |
| 3.24. | Tuletorn |  | 80,80,80 |
| 3.25. | Valgusmast |  | 80,80,80 |
| 3.26. | Muu rajatis |  | 80,80,80 |
| 3.27. | Muu rajatis navigatsioonimärgina |  | 80,80,80 |
| 3.28. | Mahuti |  | 80,80,80 |
| 3.29. | Trafo |  | 210,100,210 |
| 3.30. | Sild |  | 80,80,80 |
| 3.31. | Voolusuund |  | 70,135,185 |
| 3.32. | Vooluveekogu |  | 70,135,185 |
| 3.33. | Selge kallas |  | 70,135,185 |
| 3.34. | Ebamäärane kallas |  | 70,135,185 |
| 3.35. | Kindlustatud kallas |  | 100,100,100 |
| 3.36. | Ülevedu |  | 70,135,185 |
| 3.37. | Juga |  | 70,135,185 |

| | | | |
|-------|-----------------------------|---|-----------------------|
| 3.38. | Pais |  | 100,100,100 |
| 3.39. | Paadisild |  | 100,100,100 |
| 3.40. | Purre |  | 100,100,100 |
| 3.41. | Truup |  | 100,100,100 |
| 3.42. | Riigipiir |  | 240,110,110 |
| 3.43. | Kontrolljoon |  | 170,100,205 |
| 3.44. | Metsasiht |  | 80,130,80 |
| 3.45. | Kõlviku piir |  | 100,100,100 |
| 3.46. | Elektriliin (pingearv) |  | 210,100,210 |
| 3.47. | Torujuhe |  | 70,80,140 |
| 3.48. | Vall |  | 100,100,100 |
| 3.49. | Kaitsekraav |  | 100,100,100 |
| 3.50. | Puittaime rida |  | 80,130,80 |
| 3.51. | Kiviaed |  | 100,100,100 |
| 3.52. | Kiviaed puittaime reaga |  | 100,100,100/80,130,80 |
| 3.53. | Müür |  | 100,100,100 |
| 3.54. | Müür puittaime reaga |  | 100,100,100/80,130,80 |
| 3.55. | Tehissein |  | 205,60,70 |
| 3.56. | Tehissein puittaime reaga |  | 205,60,70/80,130,80 |
| 3.57. | Piirdeaed |  | 150,120,190 |
| 3.58. | Piirdeaed puittaime reaga |  | 150,120,190/80,130,80 |
| 3.59. | Nõlv, karjääri serv |  | 140,110,80 |
| 3.60. | Looduslik järsak |  | 140,110,80 |
| 3.61. | Sõidutakistus |  | 205,60,70 |
| 3.62. | Tunnel |  | 80,80,80/255,220,120 |
| 3.63. | Rippraudtee või suusatõstuk |  | 80,80,80 |

| | | | |
|-------|--|---|-------------------------|
| 3.64. | Trammitee |  | 80,80,80 |
| 3.65. | Laiarööpmeline raudtee |  | 80,80,80 |
| 3.66. | Kitsarööpmeline raudtee |  | 80,80,80 |
| 3.67. | Elektriraudtee |  | 80,80,80 |
| 3.68. | Põhimaantee |  | 80,80,80/175,150,120 |
| 3.69. | Tugimaantee |  | 80,80,80/175,150,120 |
| 3.70. | Kõrvalmaantee, ramp, ühendustee, muu riigimaantee |  | 80,80,80/175,150,120 |
| 3.71. | Muu tee, tänav |  | 80,80,80/175,150,120 |
| 3.72. | Pinnaste |  | 80,80,80 |
| 3.73. | Rada |  | 80,80,80 |
| 3.74. | Teeala |  | 80,80,80/175,150,120 |
| 3.75. | Elu- või ühiskondlik hoone |  | 100,100,100/130,130,130 |
| 3.76. | Kõrval- või tootmishoone |  | 100,100,100/180,180,180 |
| 3.77. | Muu rajatis või katusealune |  | 100,100,100/210,210,210 |
| 3.78. | Vare |  | 100,100,100/150,130,180 |
| 3.79. | Vundament |  | 100,100,100/läbipaistev |
| 3.80. | Kasvahoone |  | 100,100,100/115,180,115 |
| 3.81. | Maa-alune hoone |  | 100,100,100/170,170,140 |
| 3.82. | Ehitatav hoone |  | 100,100,100/245,225,195 |
| 3.83. | Eraõu |  | 210,190,130 |
| 3.84. | Tootmisõu |  | 200,200,190 |
| 3.85. | Haljasala |  | 210,230,180 |
| 3.86. | Muu lage |  | 245,235,195 |
| 3.87. | Jäätmaa |  | 100,100,100/245,235,195 |
| 3.88. | Klibune ala |  | 100,100,100/245,235,195 |
| 3.89. | Liivane ala |  | 140,110,80/245,235,195 |

| | | | |
|--------|---|--|------------------------|
| 3.90. | Rohumaa |  | 80,130,80/245,235,195 |
| 3.91. | Põld |  | 245,235,160 |
| 3.92. | Aianduslik maa |  | 80,130,80/245,235,160 |
| 3.93. | Mets |  | 190,205,170 |
| 3.94. | Põõsastik |  | 80,130,80/220,230,190 |
| 3.95. | Madal soo (lage, metsaga) |  | 70,135,185 |
| 3.96. | Raba (lage, metsaga) |  | 170,150,130 |
| 3.97. | Turbaväli |  | 140,110,80/245,235,195 |
| 3.98. | Seisuveekogu, meri, vooluveekogu laiusega üle 8 meetri |  | 175,205,235 |
| 3.99. | Kalmistu |  | 100,100,100 |
| 3.100. | Karjäär |  | 140,110,80 |
| 3.101. | Prügila |  | 100,100,100 |
| 3.102. | Spordikompleks |  | 140,110,80 |
| 3.103. | Linna nimi | TARTU | 70,70,70 |
| 3.104. | Linnaosa nimi | AHTME | 70,70,70 |
| 3.105. | Alevi nimi | VÄNDRA | 70,70,70 |
| 3.106. | Aleviku nimi | Helme | 70,70,70 |
| 3.107. | Küla nimi | Roobe | 70,70,70 |
| 3.108. | Katastriüksuse lähiaadress hajaasustuses (taluniimi) | Tamme | 70,70,70 |
| 3.109. | Tänavaniimi | Rebase | 70,70,70 |
| 3.110. | Maantee number ja kate | 2A 11174K | 70,70,70 |
| 3.111. | Maavalitsus, vallavalitsus, linnaavalitsus | mv lv vv | 70,70,70 |
| 3.112. | Veekogu nimi | <i>Võrtsjärv</i> | 70,135,185 |
| 3.113. | Loodusobjekti nimi | <i>Toomemägi</i> | 110,85,65 |
| 3.114. | Selgitav tekst | <i>park kääpad</i> | 80,130,80/205,60,70 |
| 3.115. | Rajatise selgitav tekst | <i>Koorküla veski</i> | 70,70,70 |

| | | | |
|--------|------------------------------|---|-------------|
| 3.116. | Samakõrgusjoon, kõrgusarv |  | 140,110,80 |
| 3.117. | Kõrguspunkt, kõrgusarv |  | 140,110,80 |
| 3.118. | Samasügavusjoon, sügavusarv |  | 70,135,185 |
| 3.119. | Sügavuspunkt, sügavusarv |  | 70,135,185 |
| 3.120. | Kaitsevæe harjutusvälja piir |  | 150,130,180 |