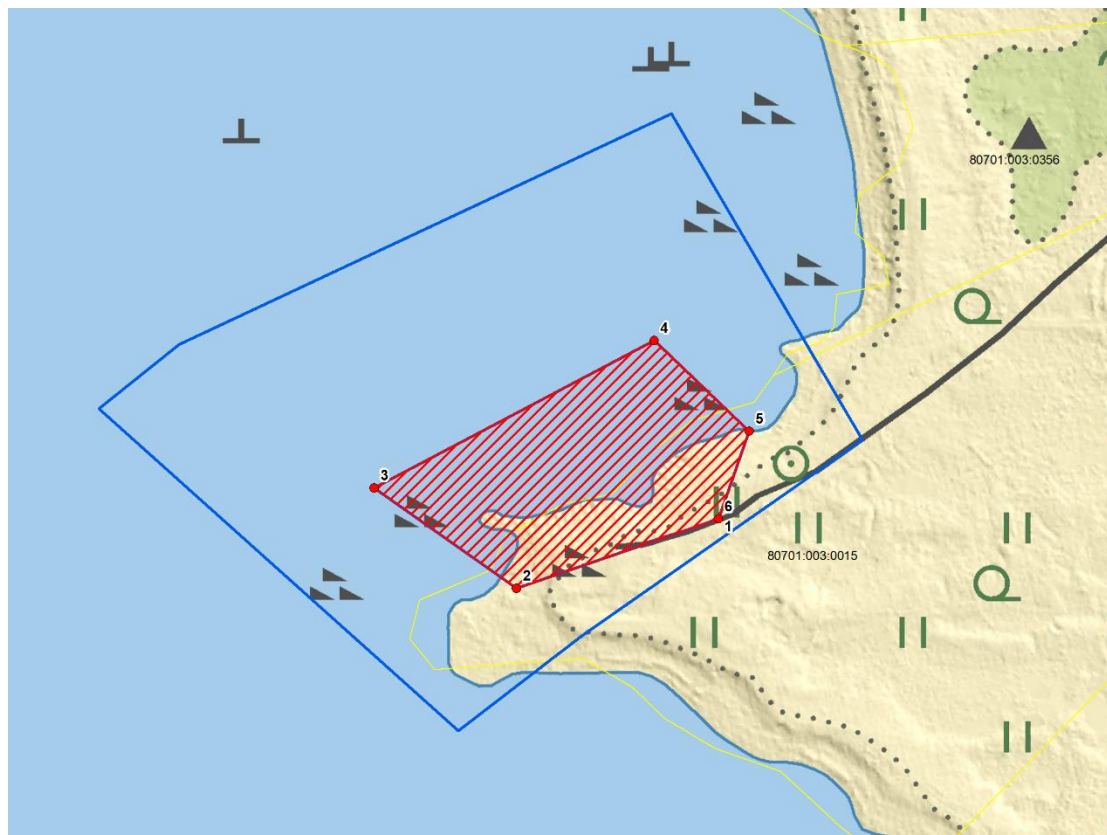
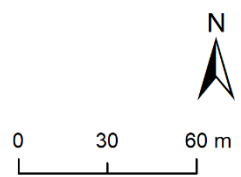


Rannalauter (Karuste küla). Piir ja kaitsevöönd



-  Mälestis
-  Kaitsevöönd
-  Mälestise nurgapunkt
-  Katastriüksus



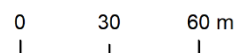
Muinsuskaitseamet
 Aluskaart: Maa-amet 2021
 Kuupäev: 08.12.2021

Mälestise ala nurgapunktide koordinaadid:

Nr	X	Y
1.	6423968,6	381789,0
2.	6423945,2	381720,9
3.	6423979,0	381672,8
4.	6424028,8	381767,3
5.	6423998,1	381799,4
6.	6423968,6	381789,0



- Mälestis
- Kaitsevöönd
- Kaitsevööndi nurgapunkt
- Katastriüksus



Muinsuskaitseamet
 Aluskaart: Maa-amet 2021
 Kuupäev: 08.12.2021

Mälestise kaitsevööndi ala nurgapunktide koordinaadid:

Nr	X	Y
1.	6424005,7	381579,9
2.	6424027,5	381607,0
3.	6424105,3	381773,2
4.	6423995,3	381837,7
5.	6423929,2	381742,8
6.	6423897,1	381701,2
7.	6424005,7	381579,9
8.	6423979,0	381672,8
9.	6423945,2	381720,9
10.	6423968,6	381789,0
11.	6423998,1	381799,4
12.	6424028,8	381767,3
13.	6423979,0	381672,8