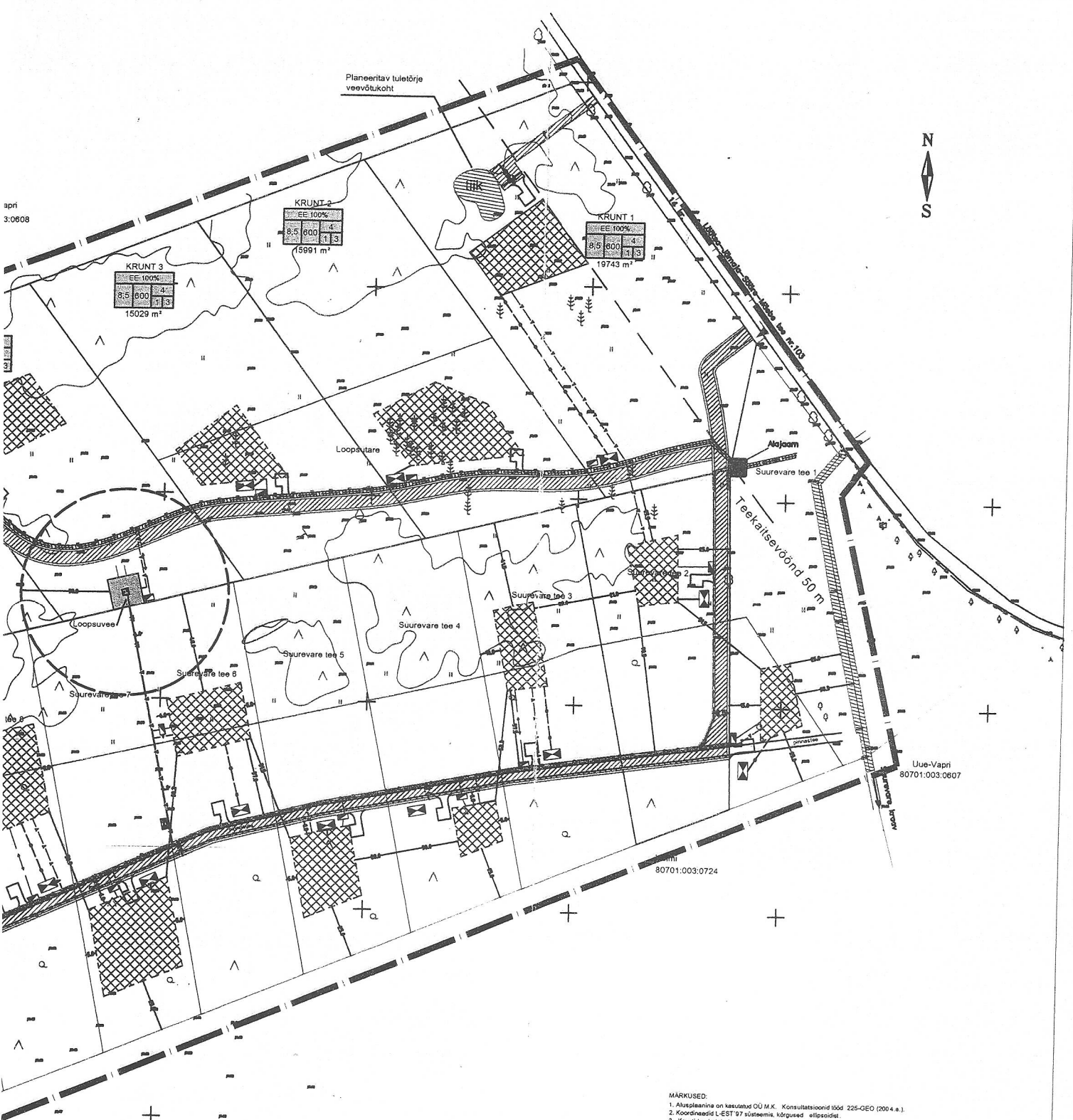


apri
 3:0608
























- MÄRKUSED:
1. Alustaplaanina on kasutatud OÜ M.K. Konsultatsioonid tööd 225-GEO (2004 a.).
 2. Koordinaadid L-EOT 97 süsteemis, kõrgused ellipsoidid.
 3. Kruntide piirid on esindatud joonistega.

OÜ M.K. Konsultatsioonid Kaarli pst 9-2, Tallinn 10119 telefon 6 44 44 14 faks 6 44 44 16	TELLANE OÜ M.K. Konsultatsioonid	DP-1 105 nr. 08.2007
Koostaja: L. ROHM	OBJEKT: TORGU VALD SÄÄRE KÜLA LOOPSU MAAMISJUS	Mõõnija:
Kontrollis: AKKISLER	JOONIS: DETAILPLANEERINGU PÕHIOONIS	Lähk/Lähk: 1/1




Saare maakonnas Torgu vallas Sääre külas asuva kohanime määramise nimeobjekti Suure

KASUTATUD LEPPEMÄRGID:

-  Planeeritava ala piir
-  Naaberkiinnistu piir
-  Moodustatava krundi piir
-  Planeeritav teeservituut
-  Planeeritav hoonestusala
-  Olemasolev tee
-  Veekogu
-  Puurkaevu sanitaarkaitsevöönd 50 m
-  Projekteeritav veetrass
-  Projekteeritav kõrgepingeline kaabel
-  Projekteeritav madalpingeline kaabel
-  Planeeritav heitveetrass

-  Planeeritav puurkaev
-  Planeeritav alajaam
-  Planeeritav liitumiskilp
-  Planeeritava alajaama kaitseala
-  Planeeritava maakaabli kaitsevöönd 1+1 m OÜ Jaotusvõrk kasuks
-  Juurdepääs planeeringualale
-  Perspektiivne planeeritud sissesõit krundile
-  Planeeritav septik
-  Planeeritav tuletõrjevõhoidla (min 25 m²)

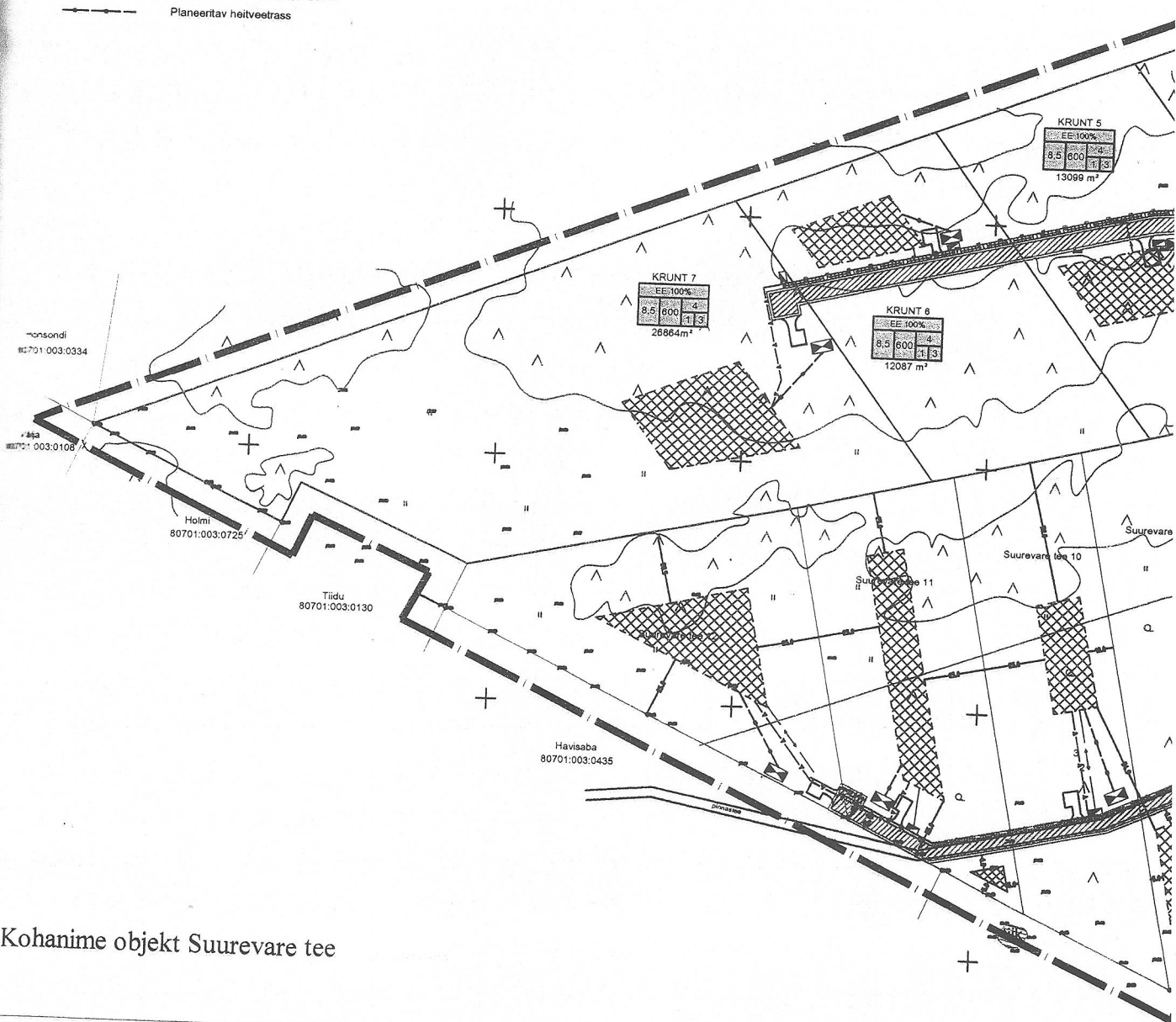
SIHTOTSTARBED:

-  VÄIKEELAMUMAA (kataster - elamumaa)
-  MAATULUNDUSMAA (kataster - maatulundusmaa)
-  TOOTMISHOONETE MAA (kataster - tootismaa)

EHITUSÕIGUS:

KRUNDI NR	SIHTOTSTARBE%
EE100%	100%
8.5	600
4	1
3	3

KRUNDI PINDALA m²



Kohanime objekt Suurevare tee