

C. R. JAKOBSONI MÄND

PÄRNU MAAKOND

Põhja-Pärnumaa vald

Kurgja küla

93002:005:0004

93002:005:0005




93002:005:0104

93002:005:0106

93002:005:0277

93002:005:0063

LEPPEMÄRGID

-  katastripiir
-  üksikobjekt
-  Kurgja-Linnutaja talu maa-ala

Möötkava 1 : 1 000

Katastriüksused: Maa-amet, jaanuar 2020
Aluskaart: ETAK, 2020. a versioon

