

MÄNNIKU MÄND

PÄRNU MAAKOND

Põhja-Pärnumaa vald

Kurgja küla

93002:005:0270

Männi




93002:005:0102

Männik

93002:005:0104

93002:005:0272

LEPPEMÄRGID

-  katastripiir
-  üksikobjekt
-  üksikobjekti piiranguvöönd (raadius 15 m)

Möötkava 1 : 1 000

Katastriüksused: Maa-amet, jaanuar 2020
Aluskaart: ETAK, 2020. a versioon

